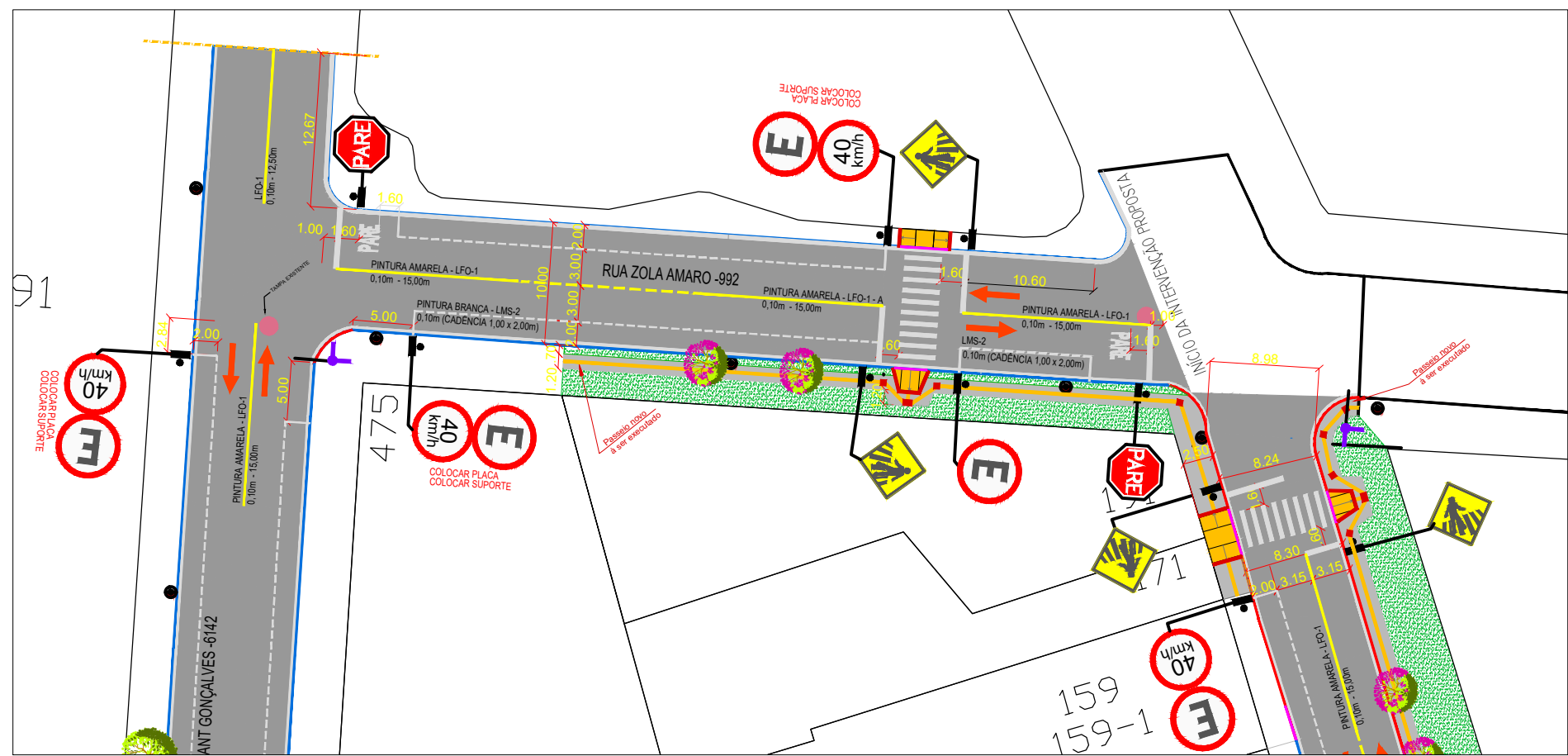
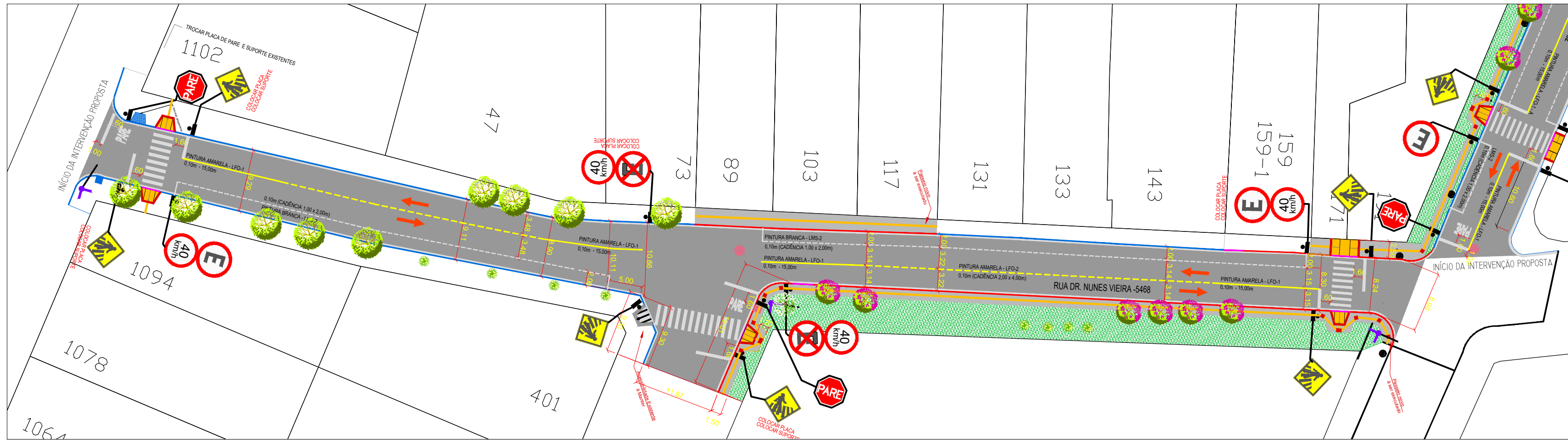


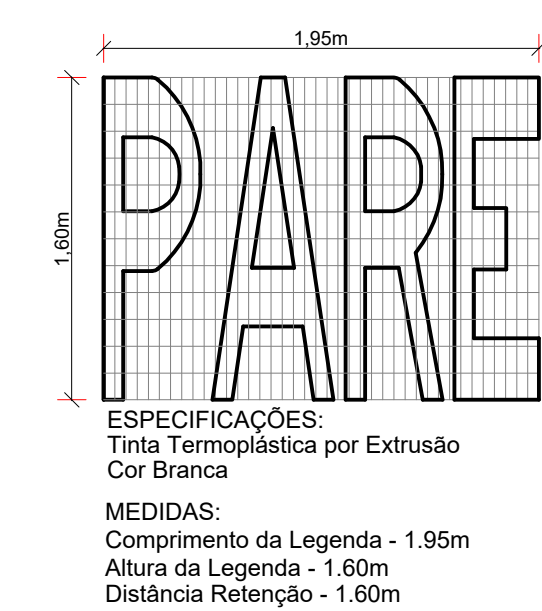
01 PLANTA BAIXA - TRECHO 1 - RUA PROFESSOR PAULO MARCANT GONÇALVES  
ESCALA: 1:500



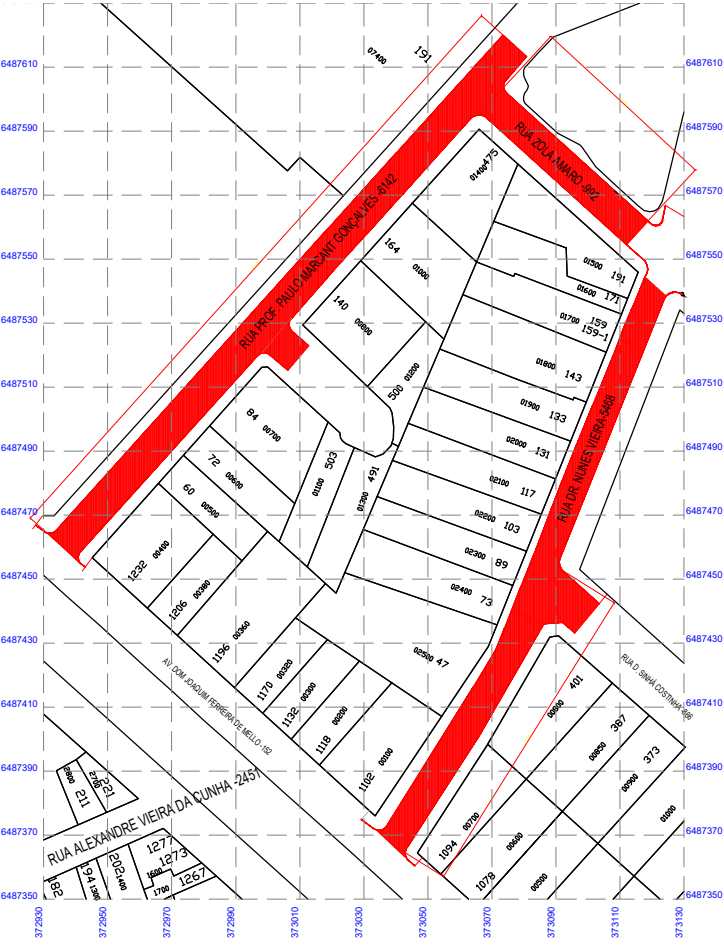
02 PLANTA BAIXA - TRECHO 2 - RUA ZOLA AMARO  
ESCALA: 1:500



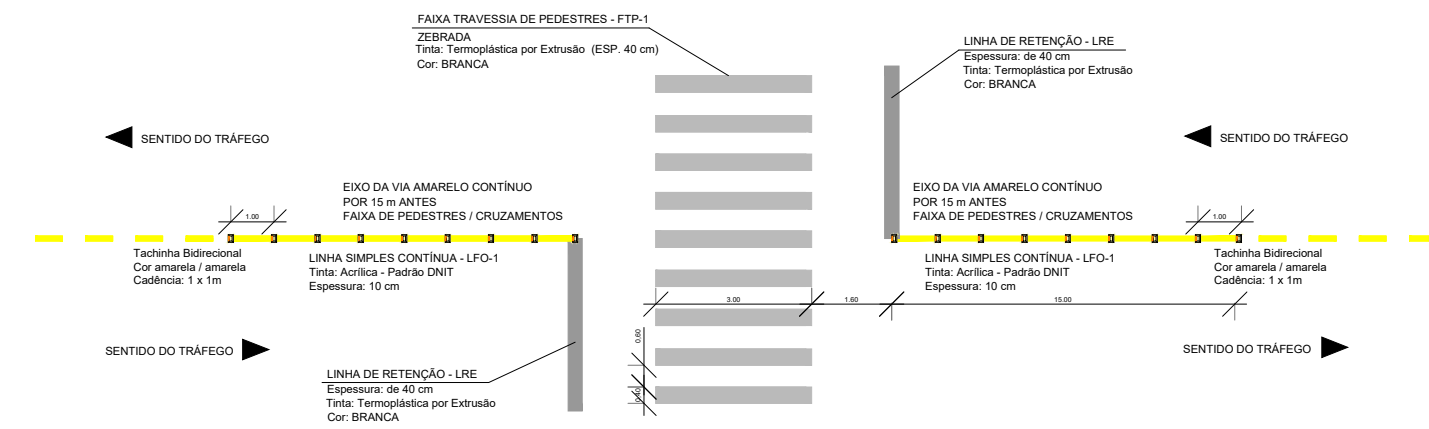
03 PLANTA BAIXA - TRECHO 3 - RUA DR. NUNES VIEIRA  
ESCALA: 1:500



04 INSCRIÇÕES NO PAVIMENTO  
SEM ESCALA



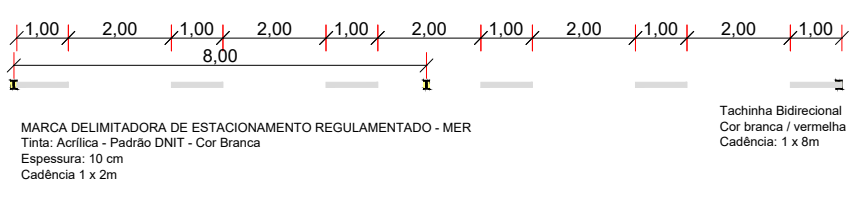
PLANTA DE SITUAÇÃO ESC.: 1/5000



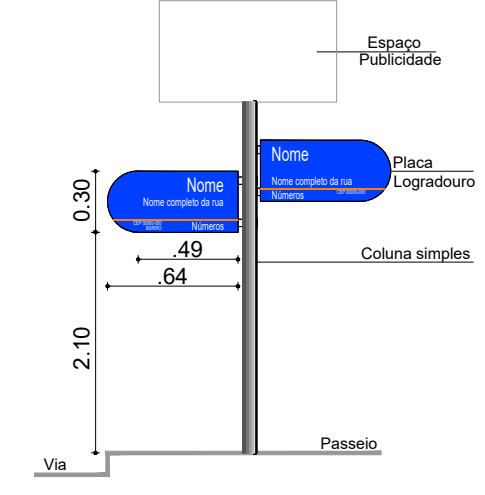
05 SINALIZAÇÃO HORIZONTAL - TRAVESSIAS  
FAIXA DE PEDESTRE EM VIAS DE SENTIDO DUPLO  
SEM ESCALA

SINALIZAÇÃO VERTICAL					
R-1	A-32b	R-19	R-6b	R-6c	Nome
PARADA OBRIGATORIA	TRAVESSIA DE PEDESTRES	VELOCIDADE MÁXIMA PERMITIDA	ESTACIONAMENTO REGULAMENTADO	PROIBIDO PARAR E ESTACIONAR	PLACA LOGRADOURO
DIMENSÕES	DIMENSÕES	DIMENSÕES	DIMENSÕES	DIMENSÕES	DIMENSÕES
L: 0,45 Ø: 0,10	L: 0,45 Ø: 0,10	L: 0,45 Ø: 0,10	L: 0,45 Ø: 0,10	L: 0,45 Ø: 0,10	L: 0,45 Ø: 0,10
SUORTE S1	SUORTE S1	SUORTE S1	SUORTE S1	SUORTE S1	SUORTE S1
S1 - 08 UN.	S1 - 12 UN.	S1 - 08 UN.	S1 - 08 UN.	S1 - 08 UN.	S1 - 08 UN.

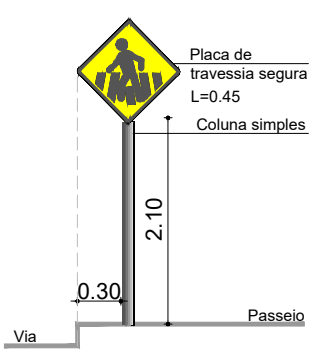
06 SINALIZAÇÃO VERTICAL  
SEM ESCALA



09 LINHA DE ESTACIONAMENTO  
SEM ESCALA



07 LOGRADOURO  
SEM ESCALA



10 DETALHE SINALIZAÇÃO VERTICAL  
SEM ESCALA

vamos compartilhar a cidade

PREFEITURA

PAVIMENTAÇÃO - DE TRECHOS DAS RUAS: PAULO MARCANT, NUNES VIEIRA E ZOLA AMARO

DIREITOS AUTORAIS RESERVADOS. PROIBIDA A REPRODUÇÃO TOTAL OU PARCIAL DESTA DESENHO SEM O EXPRESSO CONSENTIMENTO DO PROPRIETÁRIO

TÍTULO DO DESENHO

PROJETO DE SINALIZAÇÃO

PLANTA DE SITUAÇÃO - PLANTA BAIXA

ESCALA: INDICADA

MUNICÍPIO: PELOTAS

ESTADO: RIO GRANDE DO SUL

LOGRADOURO: RUA PROF. PAULO MARCANT GONÇALVES RUA DR. NUNES VIEIRA RUA ZOLA AMARO

CÓDIGO DO DESENHO: 03

NUMERO DA REVISÃO: 03

DATA: 29/09/2023

EQUIPE TÉCNICA

FABRÍCIO BORGES DOS SANTOS  
ARQUITETO E URBANISTA | CAU - A 368820-4